


Ce document vous propose  
une vue générale de la Voie Verte.  
Sur la carte sont annotées  
des informations pratiques  
facilitant l'accès au parcours.



La Voie  
verte 1  
Parthenay  
Bressuire

La Voie  
verte 1

Rando



## PARTHENAY - BRESSUIRE

Vous découvrirez, notamment, le long de la Voie Verte :

- le bois du Theil ;
- la gare de Fénerly, ses abords de pierrées ;
- les chaos granitiques appelés chérons ;
- le château de la Chenulière ;
- les affleurements schisteux au lieu-dit "La Blatière" ;
- le viaduc de Chanteloup ;
- les barrières de Bocage et de Gâtine.

Bonne randonnée...

... et n'oubliez pas que vous n'êtes pas seul à emprunter la Voie Verte.  
Afin d'assurer une cohabitation harmonieuse entre les différents usagers,  
une utilisation confortable en toute sécurité et respectueuse  
de l'environnement, nous vous invitons à suivre quelques recommandations :

- modérez votre vitesse (surtout à la rencontre des autres usagers) ;
- le galop est interdit et la pratique de l'attelage uniquement dans le cadre de manifestations spécifiques ;
- restez particulièrement vigilant aux intersections ;
- ne pénétrez pas sur les propriétés privées ;
- respectez et préservez les infrastructures et les installations ;
- soyez l'invité discret et attentif de la nature en évitant de déranger la faune locale.

Extrait du règlement d'usage :

La Voie Verte est exclusivement réservée : aux véhicules non motorisés (vélos, VTT, VTC...), aux randonneurs pédestres, équestres, aux personnes à mobilité réduite (aménagement en site propre) ; cette voie est soumise aux règles du Code de la route matérialisé par des panneaux de signalisation réglementaires (articles R110-2, R412-7 et R417-10). Aucune dérogation ne sera accordée aux engins motorisés (pour la circulation et le stationnement) autres que les véhicules de secours, de service et d'entretien.

Rando  
en Deux-Sèvres



Conception graphique : www.abovest.fr • Photos : DSNE, Conseil général des Deux-Sèvres • Illustrations : Thierry Poulou • Extrait de cartes IGN 1 / 25000 - N°1525 E - 1526 E - 1626 E • IGN PARIS 2014 AUTORISATION N°211423

## PARTHENAY - BRESSUIRE

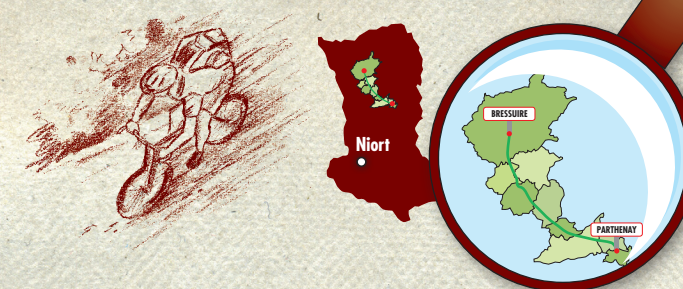
La Voie  
verte 1

La deuxième vie  
de l'ancienne ligne ferroviaire  
Parthenay - Bressuire,  
trait d'union entre deux Pays,  
Gâtine secrète et  
Bocage bressuirais.

Départs : Parthenay, Fénerly,  
La Chapelle-Saint-Laurent, Bressuire


Distance : 32 km

Rando  
en Deux-Sèvres



Empruntant le tracé de l'ancienne ligne SNCF  
Parthenay - Bressuire, sur **une trentaine  
de kilomètres**, la Voie Verte vous invite  
à découvrir d'anciennes gares, des **maisons  
de gardes-barrières**, des **ponceaux**,  
des **ponts-rails**, témoins d'une récente  
activité ferroviaire.

À l'écart des voitures, à pied, à vélo, à cheval,  
en poussette ou en fauteuil, en famille ou  
entre amis, au gré de chacun, **Pays de Gâtine  
et Bocage bressuirais** vous ouvrent  
les portes de leurs secrets.



Parthenay - Bressuire



# BRESSUIRE

TERVES  
MONLAIGNE

La Voie verte Vv3  
Vers Courlay



**La Rainette arboricole**  
Elle a la particularité de pouvoir grimper dans la végétation et de changer de couleur avec son milieu.



**La Rosalie des Alpes**  
D'une livrée bleu cendré parsemée de taches noires, la Rosalie des Alpes se rencontre sur les arbres feuillus morts ou sénescents. Ses larves participent activement au recyclage du bois mort.



**La Jacinthe des Bois**  
Le long du sentier, au bord des bois ou des talus, cette petite plante odorante égayera vos randonnées. La Jacinthe des Bois forme des colonies assez importantes et peut facilement être reconnue à ses petites fleurs bleu-mauve en cloches allongées, formant des grappes inclinées.



**Le Bruant jaune**  
Prudent sans être vraiment farouche, le Bruant jaune ne tarde pas à s'envoler pour aller se percher à la cime d'un arbre. De là-haut, il émet un son bref, repris cinq à huit fois, se terminant par un son plus grave, traînant. Sa tête jaune caractéristique est bien visible, de loin, dans le soleil.



**La Pipistrelle commune**  
En été, au crépuscule, il n'est pas rare de pouvoir distinguer une gracieuse silhouette furtive. Il est l'heure pour la Pipistrelle commune d'aller se nourrir d'insectes après un repos en journée souvent dans des constructions humaines.

Un dépliant sur la faune rencontrée sur la Voie Verte.



Édité par le Conseil général des Deux-Sèvres et disponible dans les offices de tourisme, ce guide vous accompagnera en balade sur la Voie Verte pour vous faire découvrir des richesses cachées.

ne pas cueillir de plantes

ne pas jeter de déchets

laisser les chiens en laisse



LÉGENDES



DÉPART



PARKING



POINT DE VUE



PIQUE-NIQUE



GARE



HALTE RANDONNEURS



ABRI FAUNE



TOILETTES SÈCHES

LA CHAPELLE-ST-LAURENT

P La Rétière

P Gare

## CIRCUITS

La Voie Verte 1

Véloroute le Thouet à vélo

La Voie Verte

Parthenay - Bressuire

P La Couaillère

Le Thouet à vélo

Vers Pouigne-Hérisson

DÉPART

FÉNERY

P Gare

CHÂTILLON-SUR-THOUET  
IMPASSE BEUSOLEIL

DÉPART

P Montplaisir

P

PARTHENAY

