





La rivière le Prizard qui fut le théâtre sanglant de la lutte entre Saint-Martin et Saint-Mérault. La tête de ce dernier fut coupée, puis trempée dans la fontaine qui devint miraculeuse. Les pierres de passe-pieds, posées pour traverser la rivière en gardent encore les traces.

S'engager sur le chemin de droite, faire 500 m et tourner sur le chemin à gauche. A la Rambaudière, prendre la route à gauche sur 450 m, suivre le chemin de droite, puis celui de gauche. A la **Maurière**, continuer tout droit.

 Traverser la D139, aussitôt chemin à gauche, au bout du chemin poursuivre sur la route.


 Joli point de vue sur les alentours. Poursuivre jusqu'au lieu dit **les Gourmandières**, tourner à gauche, faire 400 m et prendre le chemin à gauche jusqu'à la route, puis suivre la route sur la droite. A cet endroit, on retrouve le parcours n°1. Traverser la **Gourbeillerie**, continuer route et chemin sur 1200 m, poursuivre le chemin à gauche, traverser **le ruisseau de la fontaine de la Touche**.



 Continuer jusqu'à la route, et à droite jusqu'à la D19. Tourner à droite, traverser la voie verte, poursuivre jusqu'à la Touche, suivre le chemin à gauche, faire environ 500 m et prendre le chemin à gauche.

 Traverser la D143, poursuivre jusqu'à la **Jaunelière**, puis tourner à droite. Au prochain carrefour, tourner à gauche pour rejoindre Hérisson.

 A Hérisson :

- **le jardin des Histoires du Monde et le Nombriil du Monde :**  
Face à la chapelle, le Nombriil est un curieux rocher de granit, centre d'une manifestation culturelle fantastique et décalée, le festival «Sacré Nombriil», sous l'impulsion de l'humoriste et conteur Yannick Jaulin et de sa compagnie.
- **l'auberge Saint-Georges**
- **le prieuré Saint-Jean**
- **la Merveille et autres "chirons" :**  
Le ruisseau des Arcis circule parmi des «boules» de granit. Ces rochers, arrachés aux collines après les glaciations du quaternaire, ont formé des chaos avec parfois des rochers en équilibre. L'imaginaire et les légendes y ont reconnu grotte d'ermite, tables de sacrifice, griffes de lion, coquilles Saint-Jacques...

 Faire 300 m, prendre à gauche, passer devant le **château** et continuer jusqu'à la D177.

  Tourner à droite, faire 200 m prendre le chemin à gauche et poursuivre jusqu'à la **Voie Verte**. Prendre à gauche jusqu'à la D177. Emprunter la D177 par la droite, faire 150 m et prendre le chemin à droite, jusqu'à la D143 et poursuivre jusqu'à **Clessé**.

## CLESSÉ

Vous découvrirez au cours de ce circuit :

- **l'église Saint-Hilaire de Clessé ;**
- **le plan d'eau des rochers de la Bonnelière avec ses diverses activités ;**
- **le moulin à vent du Peu qui a perdu ses ailes ;**
- **deux anciens moulins à eau dont un qui fonctionne chaque année dans le cadre de la fête du pain ;**
- **la carrière de Laubreçais toujours en activité ;**
- **la chapelle Imbert à Laubreçais ;**
- **le village d'Hérisson "Le nombriil du monde".**

Bonne randonnée...

Pour votre sécurité en VTT, le port du casque est fortement recommandé.  
Pensez à vous hydrater et à vous alimenter régulièrement.

### Code du Balisage

 Balise d'un itinéraire VTT

Numéro du circuit :  
vert/très facile  
bleu/facile  
rouge/difficile  
noir/très difficile

1



- © Département des Deux-Sèvres  
[www.randoendeuxsevres.fr](http://www.randoendeuxsevres.fr)  
Tél. 05 49 06 77 65
- Comité Départemental de CycloTourisme des Deux-Sèvres  
[www.codep-cyclo79.fr](http://www.codep-cyclo79.fr)
- Agence de Développement Touristique des Deux-Sèvres  
[www.tourisme-deux-sevres.com](http://www.tourisme-deux-sevres.com)  
Tél. 05 49 77 87 79

Cette fiche est éditée par le Département des Deux-Sèvres en conformité avec les dispositions de la charte qualité "Randonnée en Deux-Sèvres".

## CLESSÉ



# La ronde des moulins

Clessé, situé à mi-chemin sur la D19 entre Parthenay et Moncoutant, fait la liaison entre le Bocage et la Gâtine et enchante par ses paysages vallonnés et ses haies.

Accès : 17 km au sud-est de Bressuire  
16 km au nord-ouest de Parthenay

Départ : place de la Mairie

Distance : 48, 40 et 23 km


Durée : 3 h

Balisage : jaune n°1, 2 et 3

Difficulté : bleue



**Rando VTT**  
en Deux-Sèvres


**P**  **L'église Saint-Hilaire de Clessé** a connu bien des vicissitudes depuis sa construction au début du XIII<sup>e</sup> siècle, et son clocher du XV<sup>e</sup>. Dévastée au cours des guerres de religion, incendiée en juillet 1793 par les soldats de Westermann, elle fut restaurée en 1858, agrandie en 1930.


Départ par la D139 direction **Fénéry**. Après 300 m, prendre à droite, au bout du chemin à gauche jusqu'à **la Berthonnière**, à gauche  traverser la D139 et premier chemin à gauche jusqu'à la D19, tourner à droite.


  Ici vous avez le plan d'eau des Rochers de **la Bonnelière** avec son aire de pique-nique et son parcours de santé.


Faire 150 m et prendre à gauche, ensuite à droite juste avant l'élevage avicole.

Faire 300 m et prendre le chemin à gauche.  Traverser la D177, vous êtes à la butte du Peu, vous découvrez un **ancien moulin à vent** qui a  perdu ses ailes et sur lequel fut érigée **une croix** au cours d'une mission.



 Faire environ 350 m et découvrir un **ancien moulin à eau, le Moulin Carré**, encore en service en 1945. Réhabilité en gîte rural, il fonctionne chaque année dans le cadre de la fête du pain en mai.

 Traverser la D139. A deux pas du circuit, **ancienne seigneurie de Roche Gabard** où l'on peut admirer son porche en pierres sculptées.


Poursuivre en tenant à droite, rejoindre  le **Petit Moulin** qui sert de maison d'habitation. Ici le parcours n°1 va à gauche, faire 400 m et prendre à gauche pour revenir sur Clessé. Du Petit Moulin pour continuer les circuits 2 et 3, tenir à droite, en arrivant à la route, à côté de l'étang, tourner à gauche. Ensuite 1<sup>ère</sup> route à droite jusqu'à la D139, ici à gauche et ensuite 1<sup>ère</sup> à droite.



 Faire 100 m et prendre le chemin à droite, après 250 m, tenir à gauche. Poursuivre jusqu'à **la Haute Roche**. Ici à droite, faire 750 m et tourner à gauche jusqu'à la D177.

 Arriver à **Puy Fleury**, prendre le chemin en face, traverser la D46e.

 A environ 200 m du parcours, sur votre gauche, a été réalisé un belvédère qui permet de visualiser la totalité de **la carrière de Laubreçais** toujours en activité. En arrivant sur la route, prendre à gauche, longer à droite sur la D46e, sur 100 m et prendre le chemin à droite. Encore 170 m et chemin à droite. Sur votre gauche, le village de  Laubreçais, qui existe depuis 1140 où l'on peut visiter la **chapelle Imbert**.

Vous voilà à la route, tenir à droite jusqu'au village de **Rochavelle**. Tenir à gauche, faire 100 m jusqu'à la patte d'oie. Le circuit n°2 va à gauche jusqu'à la D117 puis tourner à gauche pour revenir à Clessé.

Pour le parcours n°3, à la patte d'oie tenir à droite et poursuivre jusqu'au village du **Deffend**. Traverser le bourg, et prendre à gauche direction **Nantilly**. Faire 580 m et tourner à gauche puis après 180 m tourner à droite et encore à droite au bout du chemin. A la sortie de Nantilly, tourner à gauche et poursuivre jusqu'à la **Poitevineière**. Prendre à droite, direction **La Sensie**. A la Sensie prendre le chemin de droite. Au carrefour, juste avant **le Thouret**, prendre à gauche jusqu'à  **la Frenelière** et son point de vue sur les alentours. Ici prendre la route à gauche, faire 600 m et tourner à droite dans le chemin qui conduit jusqu'à la D117. Ici on retrouve le parcours n°2.

 Emprunter la D117 en tournant à droite, faire 250 m et prendre le chemin à gauche. Au bout du chemin tourner à droite jusqu'à la D117 que l'on suit à gauche pendant 750 m en passant devant un **lavoir**.  A la patte d'oie, tourner à droite, puis à nouveau à droite et traverser le village **la Haute Roche**. A la **Basse Roche**, prendre le 1<sup>er</sup> chemin à droite juste avant le ruisseau de Clessé. Au bout du chemin, tenir à gauche. Traverser la rivière du **Prizard** par le pont ou le gué.

