






 Patrimoine bâti	 Point de vue
 Aire de pique-nique	 Patrimoine naturel
 Traversée de route	

 et à une aire de loisirs ; le chemin monte derrière le bâtiment d'une buvette, longe une haie qui intègre des arbres fruitiers et redescend pour cheminer en rive droite.

Revenir sur ses pas, par le Nay, en direction de Triveaux. Tourner à droite sur un chemin de terre, traverser la ferme de Beaugard puis gagner les ruines du **château de la Tremblaye** (XIV^e siècle, abandonné depuis un siècle).

 Du **calvaire** au bord de la D 33, s'engager sur un chemin empierré et emprunter le premier chemin de terre à droite, bordé de haies. Après avoir franchi le déversoir d'un étang, le chemin empierré s'élargit et se prolonge par la petite route de la Vergnaie (le vergne est l'aune).

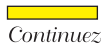


 À 100 m, l'itinéraire se dirige, à gauche, vers le **Bois à Joseph**.

 *De superbes allées parcourent ce bois façonné par la main de l'homme qui y a introduit une très grande variété de feuillus et de résineux. Ici, un hêtre remarquable trône au point culminant de la randonnée. Là, un affleurement de granit met au jour les chicons (boules) modelés par l'érosion. Au sud du chemin, en un des plus hauts points de la commune, le champ des Justices évoque le lieu où étaient dressées les potences pour pendre haut et court.*


Descendre alors lentement vers Le Pin que le circuit aborde par la rue du Melier.

 À gauche, l'allée de Bellevue permet alors de regagner **l'église (voir au dos)** en traversant le complexe sportif.

Code du Balisage

 Continuez	
 Changez de direction	
<i>Mauvaise direction</i>	

Monter par le chemin empierré et tourner à droite aux deux carrefours suivants pour atteindre le hameau du Nay (aunnaie = lieu planté d'aunes). L'itinéraire sinue entre des bâtiments traditionnels réhabilités puis longe la carrière du centre équestre pour descendre dans le vallon du ruisseau du Claiert.

 *Le site de la **vallée du Nay**, d'une grande diversité, permet d'approcher la faune et la flore de différents milieux. La vie de tous les jours dans les campagnes et la dynamique du pays du bocage sont évoquées à travers la pêche, le travail de l'osier, les haies et les arbres (le houx, le châtaignier, le hêtre, le frêne et l'aune).*


Retour direct possible (non balisé) par l'allée cavalière.


Le parcours décrit alors une boucle : franchir le ruisseau et remonter en rive gauche jusqu'à la digue de l'étang de pêche


P Du portail ouest de l'église, s'engager rue de la Chevalerie et tourner à droite dans une venelle pour rejoindre la rue des Moulins (route de Combrand).

À 250 m, tourner à droite au carrefour de **la chapelle Sainte-Anne, dite chapelle des Meuniers**.

Une petite route puis un chemin, sur le trajet d'une ancienne voie gallo-romaine secondaire, conduit au **dolmen de la voie (voir au dos)**.

 Dans la **vallée de l'Argent**, une passerelle appuyée sur le rocher de schiste permet de gagner l'ancien moulin de la Voie. Au-delà des Gibaudières, la route longe le bief de l'ancien moulin de Chantereine.

 Tourner à gauche sur la route de la Fuzelière (calvaire) et de la Cossardière où l'itinéraire s'engage à droite, passant devant les maisons d'habitation. Emprunter un chemin empierré bordé de nombreux chênes taillés en têtards et, à 300 m, tourner à droite sur un chemin de terre.

 Par des **chemins creux**, l'itinéraire se dirige vers la passerelle de Triveaux. *Creusé autrefois par les charrettes, les chemins, bordés de haies touffues, se transforment parfois en ruisseaux pour évacuer l'eau des champs. Difficiles d'accès, ils permettent une bonne conservation des espèces - houx fragon, primevères, orchis, digitales.*

LE PIN

Vous découvrirez au cours de ce circuit :

- **la chapelle Sainte-Anne dite chapelle des Meuniers ;**

- **les vestiges d'un dolmen ;**

*De style "allée couverte", âgé de près de 5 000 ans,
le dolmen de la Voie mesurait 14 mètres de long ;*

*il en reste la pierre sépulcrale et quelques pierres de l'allée couverte.
Le tout, recouvert de petites pierres puis de terre constitue le tumulus.*

- **les vallées de l'Argent et du Nay ;**

- **des chemins creux ;**

- **les haies et arbres caractéristiques du bocage ;**

- **les calvaires de la Fuzelière et de la Tremblaye ;**

- **le château de Tremblaye ;**

- **le bois à Joseph ;**

- **l'église du Pin ;**

*l'église, donnée en 1080 aux moines de Saint-Florent-les-Saumur,
a été beaucoup remaniée (chevet du XIV^e, absidioles en cul-de-four,
clocher moderne). Elle cache un souterrain de forme annulaire*

- accès par le sous-sol de la mairie (renseignements au 05 49 81 10 20).

Bonne randonnée...



- © Département des Deux-Sèvres

www.randoendeuxsevres.fr

Tél. 05 49 06 77 65

- © Comité Départemental de la Randonnée Pédestre
des Deux-Sèvres

www.deux-sevres.ffrandonnee.fr

- Agence de Développement Touristique des Deux-Sèvres

www.tourisme-deux-sevres.com

Tél. 05 49 77 87 79

*Cette fiche est éditée par le Département
des Deux-Sèvres en conformité avec les dispositions
de la charte qualité "Randonnée en Deux-Sèvres".*

Impressie 14679 cartonné Imprim'Vert - 05 49 29 03 88

LE PIN



Les chemins creux

*Dans un paysage typique
du bocage bressuirais
les chemins creux conduisent
vos pas de la vallée
de l'Argent au site du Nay
jusqu'au Bois à Joseph.*

Accès : 5 km au nord de Cerizay,
13 km à l'ouest de Bressuire

●
Départ : place de l'église

●
Distance : 12 km

●
Durée : 3 h 15

●
Balisateur : jaune

Rando pédestre
en Deux-Sèvres