

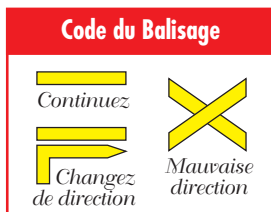
Vous découvrirez au cours de ce circuit :

- le château de la Roche, le parc, et le plan d'eau ;
- place de la République un lavoir "transplanté" ;
- en centre-ville, l'église et le lavoir du Saint-Père ;
 - le parc de Puy Genest :

Site très ancien, c'est un haut lieu de la biodiversité locale.

- une boucle non balisée permet la découverte du sentier de la Reine des Prés ;
 - point de vue sur un site industriel ;
- le sentier du champ de la Croix Verte ;
 - le chemin creux du Plessis ;
- le plessage du chemin du Coudray ;
 - les étangs de la Vannelière.

Bonne randonnée...



- © Comité Départemental de la Randonnée Pédestre des Deux-Sèvres
deux-sevres.ffrandonnee.fr
- Agence de Développement Touristique des Deux-Sèvres
www.tourisme-deux-sevres.com
Tél. 05 49 77 87 79

Cette fiche est éditée par le Conseil Général des Deux-Sèvres en conformité avec les dispositions de la charte qualité "Randonnée en Deux-Sèvres".

Tél. 05 49 06 77 65



La boucle du Plessis, chemin des lavoirs et des châteaux

Du néolithique à nos jours, des noms de lieux-dits témoignent de l'histoire ancienne de Cerizay.

Accès : 15 km à l'ouest de Bressuire

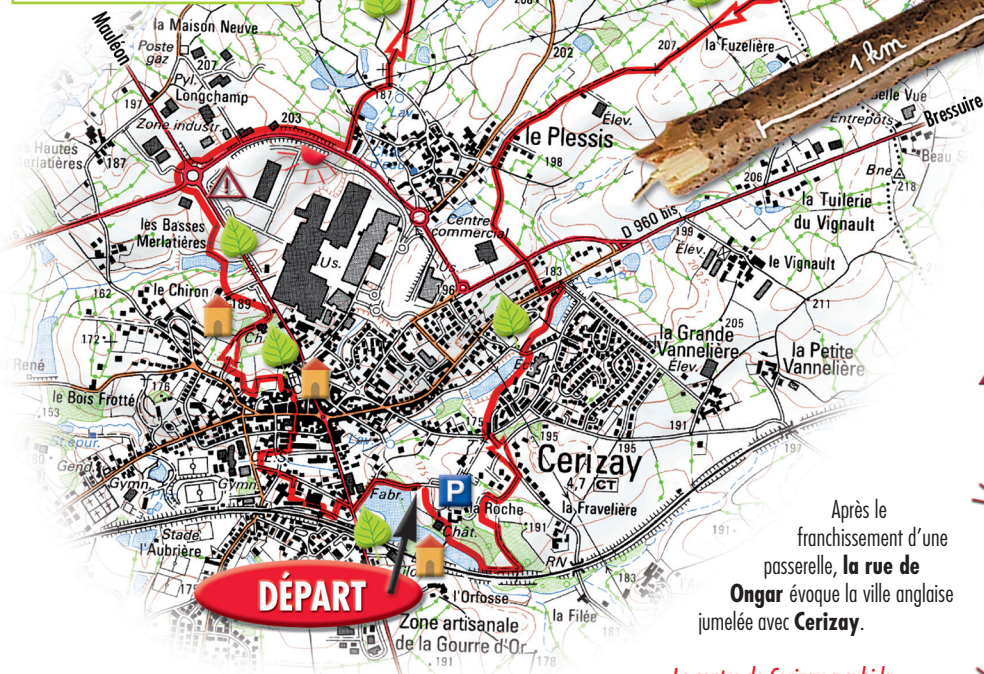
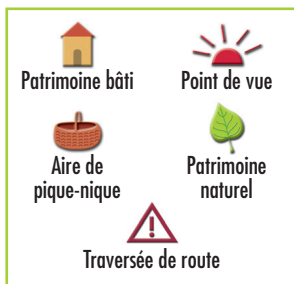
Départ : Domaine de la Roche

Distance : 12 km

Durée : 3 h

Balisage : jaune

Rando pédestre
en Deux-Sèvres



De tous temps, le paysage bocager et ses chemins creux ont contribué à assurer la protection des habitants de Cerizay. Depuis 3.000 ans, les cheminements naturels des animaux sauvages, empruntés par les hommes, demeurent des routes encore utilisées quotidiennement.

Le château de la Roche, établi sur une petite colline, est bordé par un étang. Bâtie à la fin du XIX^{ème}, cette demeure est aujourd'hui propriété de la ville et accueille un centre d'hébergement de groupes.

P L'itinéraire remonte vers le château, au centre du domaine. En contrebas des berges du plan d'eau, le parcours longe **Aquadel**, centre aquatique et de remise en forme ouvert en 2006. Traverser la D 744 et emprunter **l'allée du Midi** sur cinquante mètres. **L'allée de Lusitanie** rappelle la présence de familles d'origine portugaise et conduit en direction de la salle la Griotte, espace d'animation de la cité.

Au pied de la salle, l'aménagement de **la place de la République** a permis la réhabilitation d'un lavoir (à l'origine situé près du **Château de la Roche**) et d'une zone naturelle avec un ruisseau.

Après le franchissement d'une passerelle, **la rue de Ongar** évoque la ville anglaise jumelée avec Cerizay.

Le centre de Cerizay a subi la "punition" d'un bombardement allemand le 25 août 1944, la ville fut en partie incendiée (172 maisons détruites) et cinq personnes périrent. L'avenue du 25 août est ainsi dénommée en mémoire de cet événement tragique.

Les trois tympans de l'église Saint-Pierre, fin du XIX^e siècle, sont décorés de compositions céramiques de style figuratif, dues à **Marie-Odile et Loïc Souchard**, deux artistes poitevins.

Au-delà du **lavoir du Saint-Père**, le circuit se prolonge dans un vaste parc arboré de 13,5 ha, **Puy**

Genest. Ce site, aujourd'hui propriété de la ville, accueille une maison de l'enfance.

La vallée humide est devenue un lieu de promenade. Un sentier d'interprétation pédagogique fut aménagé en 2011 par la Ville et des bénévoles.

Le balisage conduit à la route D 744 qu'il convient de longer très prudemment pour rejoindre la Z.I. de Longchamp.

Point de vue sur la ville et le site industriel.

Le chemin des Bourbasses qui conduit vers **les Bourrelières** est caractéristique du bocage.

A l'approche du **Val Saint-Victor** : vue sur le bourg du **Pin**.

Longer la D 33 avec prudence.

Le retour s'effectue par **l'ancien chemin de Cirières** bordé de haies vives et de beaux chênes.

Au IX^e siècle, les invasions normandes ont poussé les autochtones à se protéger en créant un village fortifié appelé **le Plessis**.

Après avoir franchi la route de Bressuire, le chemin parcourt les berges **des étangs de la Vannelière** avant de rejoindre bientôt le parc du **château de la Roche**.