

De l'aire de stationnement près du pont sur le Thouaret, monter par le chemin qui conduit aux Cranières. Une trouée ménage un point de vue sur le bourg et son église. Traverser un lotissement et rejoindre la D 725 au niveau du stade.

Prendre à droite et longer sur quelques mètres avec prudence la D 725. La traverser au lieu-dit Ségora, pour accéder à la vallée du **Mignonnet**. En rupture de plaine, bifurquer à droite. Le chemin passe à proximité de la ferme de **Jalonne** (grosse ferme aux bâtiments typiques). Poursuivre jusqu'à la cote 143. Virer à gauche. Au niveau de la ligne à haute tension, tourner à droite.

Au niveau des premières habitations du hameau Les Brasses, l'itinéraire bifurque, et file vers **le gué pierré du Mignonnet** (petit affluent du Thouaret). Le franchir. A gauche, le chemin s'élève en s'éloignant du ruisseau et longe la clôture fortifiée d'une entreprise de récupération.

Au débouché sur la plaine, tourner deux fois à droite. Au carrefour de quatre chemins, emprunter sur votre gauche une petite route goudronnée. Aux abords de la cote 140, la vue porte loin sur la vallée du **Thouaret** et **le docher de Glénay** qui pointe dans le paysage.

Atteindre **Le Cloudis**, nom qui dérive du toponyme **clos** (petit jardin appartenant à la ferme).

Garder le cap, traverser la D 170. Après la Maison Neuve, tourner à droite deux fois. La D 170 est à nouveau à traverser à Valigny.

Suivre la direction du sud. Un pittoresque chemin traverse les bois de Beaumont. Contourner par l'est le hameau du même nom. Dans la descente, l'itinéraire tourne à gauche et

dévale la vallée du **Rau** (autre affluent du Thouaret). Traverser le gué et se diriger vers la D 725 en notant à gauche la présence de **chirons** (voir au dos) et du **pont roman de Châtillon**.

Surnommé "**pont Saint Louis**", cet ouvrage aux deux arches en plein cintre, avec bec et avant bec, fut construit dans la première moitié du XIII<sup>e</sup> siècle.

Prudence en longeant les quelques mètres de la départementale. Après le pont routier, sur la gauche le chemin monte sèchement à la **Chèvrier** pour redescendre aussi rapidement jusqu'à **Encréu**.

Sur les bords du **Thouaret**, l'aire de pique nique est prétexte à une petite pause. Au sortir de la vallée, prendre à droite et filer vers l'est en direction d'Origny. En vue du hameau, bifurquer à droite.

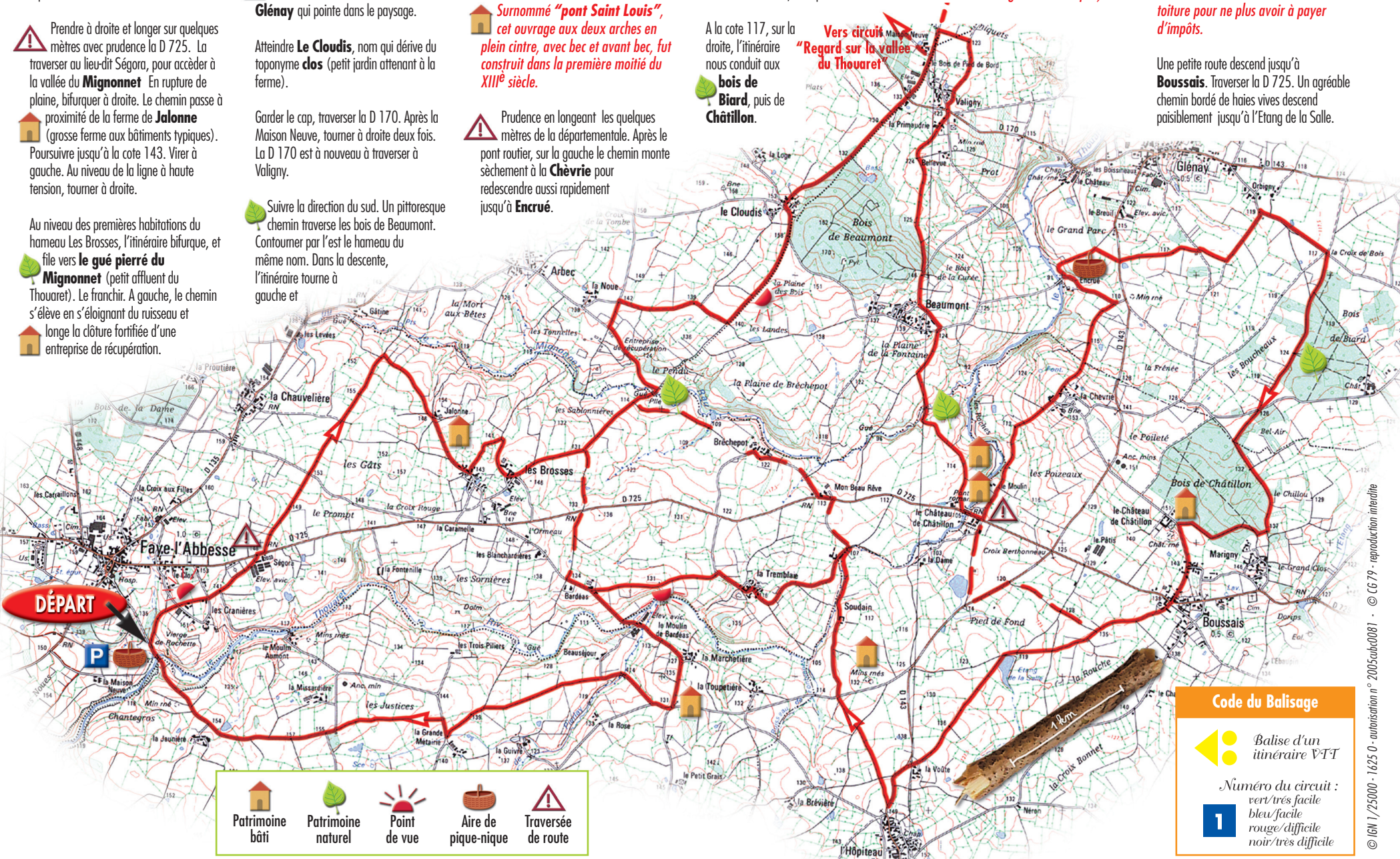
A la cote 117, sur la droite, l'itinéraire nous conduit aux **bois de Biard**, puis de **Châtillon**.

Laisser au sud le hameau de Marigny pour rejoindre par les bois le **château de Châtillon**.

Le château à l'état de ruines disparaît sous la végétation. On aperçoit

les restes d'une grosse tour ronde construite en 1218 sous Philippe Auguste. Agrandi et modernisé du XVI<sup>e</sup> au XIX<sup>e</sup> siècle, son propriétaire après la seconde guerre mondiale démentela volontairement la toiture pour ne plus avoir à payer d'impôts.

Une petite route descend jusqu'à **Boussais**. Traverser la D 725. Un agréable chemin bordé de haies vives descend paisiblement jusqu'à l'Étang de la Salle.



Patrimoine bâti	Patrimoine naturel	Point de vue	Aire de pique-nique	Traversée de route


**Code du Balisage**


Balise d'un itinéraire VTT


Numéro du circuit :  
 vert/très facile  
 bleu/facile  
 rouge/difficile  
 noir/très difficile

**1**

À gauche, par bosquets et clairières, l'itinéraire rejoint La Voûte.  
En gardant le cap, 400 m de petite route vous amènent à l'entrée de l'Hôpiveau.  
Laisser à l'écart le hameau pour se diriger vers le nord en direction de Soudun.

 Sur le parcours à droite notez les vestiges de **deux moulins décastrés**.  
Le parcours dépasse le hameau de Soudain, pour flirter ensuite avec le Thouaret qu'il traverse à gué. En direction de l'ouest une petite route conduit au hameau de la Tremblaye.

 200 m après les dernières habitations, à gauche, l'itinéraire laisse découvrir la vallée du **Thouaret**. Au hameau de Bardéas, une petite route plonge vers le Thouaret pour passer sur le versant opposé. Dépasser la Marchetière.

 **A la croix de culte** (cote 131), bifurquer à droite deux fois de suite pour traverser le ruisseau de **Pierlay** (il alimente le Thouaret).

En direction de l'ouest, le chemin bordé de beaux chênes file vers la Grande Métairie. Peu avant le hameau tourner à droite, puis quelques mètres plus loin à gauche. **Le docher** de Faye l'Abbesse apparaît.

 Une petite route traverse à nouveau le **Thouaret** près du rocher de la **Vierge de Rochette** (voir au dos).

## FAYE L'ABBESSE

*Vous découvrirez au cours de ce circuit :*

### • Faye l'Abbesse

*A Faye l'Abbesse, on fabriquait autrefois des étoffes de fil de laine appelées "trois marches" et des toiles rustiques. On y trouvait, vers 1850, une carrière de granit, cinq fours à chaux et à tuiles et quatorze tisserands.*

### • L'église Saint-Hilaire de Faye l'Abbesse

*Cette église conserve le marbre de saint Hilaire. Selon la légende, ce morceau de porphyre lui servait d'autel portatif lors de l'évangélisation de la région. Premier évêque en Poitou vers 350, son culte est demeuré vivace ; en témoignent les vieux chemins, les bois, les sources et les églises qui portent le nom de saint Hilaire.*

### • les chirons

*A cet endroit le Thouaret circule à travers des "boules" de granit. Ces rochers arrachés aux collines après les glaciations du quaternaire, ont formé des chaos avec parfois des rochers en équilibre.*

### • Boussais

*Au début du siècle dernier, Boussais comptait deux moulins à eau, deux à vent et seize tuileries.*

### • Le site de la Vierge de Rochette

*La fille cadette de la famille DESSONNEAUX, directrice d'un patronage de jeunes filles, décida vers 1900, avec l'accord du clergé et de sa famille, d'ériger une statue sur ce rocher en l'honneur de la Sainte Vierge. Chaque 15 août une procession y est organisée. Ce site évoque la grotte de Lourdes.*

*Bonne randonnée...*

*Pour votre sécurité en VTT, le port du casque est fortement recommandé.  
Pensez à vous hydrater et à vous alimenter régulièrement.*



• Comité Départemental  
du Cyclo Tourisme des Deux-Sèvres  
[www.codep-cyclo79.fr](http://www.codep-cyclo79.fr)  
Tél. 05 49 67 54 10  
[codepcyclo79@aol.com](mailto:codepcyclo79@aol.com)

• Comité Départemental de Tourisme en Deux-Sèvres  
[www.deux-sevres.com/cdt79/](http://www.deux-sevres.com/cdt79/)  
Tél. 05 49 77 87 79

*Cette fiche est éditée par le Conseil Général  
des Deux-Sèvres en conformité avec les dispositions  
de la charte qualité "Randonnée en Deux-Sèvres".  
Tél. 05 49 06 77 65*

## FAYE L'ABBESSE



# Le Thouaret entre Bocage et Gâtine

*De gué en gué l'itinéraire  
baguenaude de part et d'autre  
du Thouaret, ligne de partage  
de deux pays.*

Accès : 8,5 km au sud-est de Bressuire par la D 725

●  
Départ : aire de détente de Rochette,  
à 700m au sud-est de l'église

●  
Distance : 37 km

●  
Durée : 3 h

●  
Balises : jaune

●  
Difficulté : bleu

**Rando VTT**  
en Deux-Sèvres