




*Sur les pas de
l'Oncle Georges...*



Argenton les Vallées



Une ville
Une histoire
Une découverte
Un homme

Parcours découverte

aggl.o
BOCAGE BRESSUIRAIS

Partez à la découverte d'Argenton

Sur les pas de l'Oncle Georges...



Georges Jouffrault
(1877-1949)

Terre d'audace et d'aventure, la Vallée de l'Argenton regorge de lieux magiques témoins d'une histoire riche et complexe.

En suivant pas à pas les indices disséminés dans la ville, découvrez la vie de l'Oncle Georges, personnage emblématique de la commune d'Argenton les Vallées et laissez-vous conter l'histoire d'un homme et d'une cité de caractère...

Suivez le guide...



Mais à quel arbre mystère appartient cette feuille si singulière ?

Il s'agit d'un arbre originaire d'Amérique, rapporté par la famille de l'Oncle Georges à l'issue de nombreux voyages.

Suivez les feuilles disséminées dans la ville et retrouvez les 6 indices vous permettant de résoudre l'énigme d'Argenton...

Quelques consignes :

- Respectez les sites que vous allez traverser
- N'abandonnez aucun détritux
- Soyez vigilants sur les voies partagées ou les carrefours



La chasse au trésor est ouverte !



Voici la ville d'Argenton les Vallées. Suivez le parcours indiqué, notez bien les réponses aux énigmes et trouvez l'arbre mystère faisant partie d'un des trésors d'Argenton (page 10) !

Le parcours des aventuriers:

- > Circuit : 4.5km, 2 heures (circuit accidenté).
- Itinéraire bis



Indice n° 1

Partons à la chasse...



La collection d'animaux

Georges serait né en Afrique lors d'une des expéditions de chasse de son père. Il a hérité de cette passion, ramenant à Argenton quelques animaux bien peu communs. En témoigne la collection d'animaux actuellement exposée à la mairie d'Argenton.

Quels animaux originaires d'Afrique a-t-il ramenés à Argenton ?

Indice 1 : Ces animaux agiles à la silhouette élancée, avec de longues pattes fines et à la course très rapide, vivent dans les savanes et plaines.



Une descente vers l'histoire...

Prenez la rue Saint Georges. En descendant les ruelles étroites de la ville, longez les jardins potagers en contrebas et passez sous la porte Gaudin, un des derniers vestiges des remparts de la ville...





Indice n° 2

Un Clos très fertile...



Le Clos était le jardin de notre cher Oncle Georges. Il aimait s'allonger dans ce lieu paisible afin d'observer animaux et arbres majestueux rapportés de voyages.

Les animaux exotiques ont disparu, mais certains arbres existent toujours, prolongeant l'émerveillement à chaque visite...

Quel arbre est présent au fond du Clos ?

Indice 2 : Il peut atteindre 50m de haut et possède une écorce brun-clair qui se délite par plaque.



Un homme très malin !


Longez le clos par la rue Sainte Anne. Après votre parcours dans Argenton, découvrez l'ancien pont du Tramway des Deux-Sèvres (TDS). Camille Jouffrault, cousin du père de l'Oncle Georges, oeuvra pour la création de ce réseau de chemin de fer.





Indice n° 3

Un passage bien gardé...



Le Pont d'Hautibus

L'Oncle Georges connaissait bien sa ville et son histoire. Il savait que chaque lieu a ses secrets...

Le Pont d'Hautibus daterait du XIII^{ème} ou XIV^{ème} siècle. Il s'agit du plus ancien des trois ponts médiévaux d'Argenton les Vallées. Franchissant la rivière l'Ouère, il marque l'extrémité du lac d'Hautibus, étendue d'eau créée de façon artificielle.

Quel est le nom de l'ouvrage permettant de retenir les eaux du lac ?

Indice 3 : Vous passerez au-dessus pour traverser le lac si vous poursuivez le chemin en aval de la rivière...



Le second secret d'Hautibus...



D'abord endigué pour la création d'une réserve à poissons par Philippe de Commynes, le lac d'Hautibus n'est devenu ce grand lac artificiel qu'après la construction d'un ouvrage de retenue en 1969. Ce site singulier surplombé par des coteaux escarpés regorge aujourd'hui d'une faune et d'une flore remarquables, en site Natura 2000.



Indice n° 4

Les marques du temps...



Certains lieux nous évoquent la richesse des temps passés. L'Oncle Georges aimait se promener et contempler les paysages d'Argenton. Il pouvait y lire l'histoire mouvementée de la ville.

Depuis la chapelle de la Salette, on devine l'ancienne ville fortifiée et ses remparts, témoins des temps guerriers au Moyen Âge. Mais un indice nous indique que la ville a connu par la suite une période plus prospère...

Que peut-on apercevoir depuis la chapelle de la Salette ?

Indice 4 : Les ruines de cette construction ont donné leur nom à la ville avant qu'elle ne devienne Argenton les Vallées...

En descendant le chemin, vous allez bientôt traverser une route. Soyez vigilant !



Un seigneur qui marqua la ville de son empreinte

Profitez de ce paysage historique. Philippe de Commynes, seigneur d'Argenton était un diplomate du XV^{ème} siècle. Il devint conseiller et secrétaire du roi Louis XI. Les deux hommes d'État discutaient de longues heures sur l'avenir de la France dans sa demeure aujourd'hui en ruine.





Indice n° 5

De l'eau et des peaux...



Le lavoir au bord de l'Argenton

L'eau est une ressource essentielle au fonctionnement de la ville. Au bord de l'Argenton, une activité animait encore les berges au temps de l'Oncle Georges.

Près du lavoir, on rinçait les peaux de bêtes, trempées ensuite dans différents bains avant d'être séchées au soleil. On obtenait des cuirs prêts pour être vendus au marché.

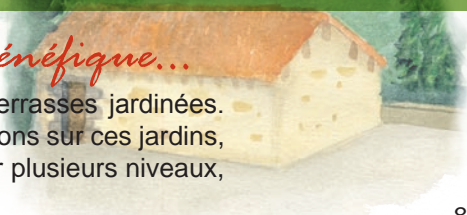
Quel est le nom de cette activité ayant marqué les bords de l'Argenton ?

Indice 5 : Elle a donné son nom à la rue longeant le lavoir.



Une rivière capricieuse mais bénéfique...

En longeant la rue, profitez de la vue sur les terrasses jardinées. Les débordements de la rivière apportent des limons sur ces jardins, d'où leur luxuriance. Certains sont aménagés sur plusieurs niveaux, participant au paysage de la vallée.





Indice n° 6

Toujours plus haut...



La montée des glycines

La beauté d'Argenton réside dans cette identité de ville perchée sur un éperon rocheux. Les points de vue sur la vallée y sont magnifiques depuis les hauteurs de sa terrasse.

Les chemins de traverse permettant de relier la ville basse à la ville haute sont nombreux. En témoigne la montée des glycines nous rappelant qu'il faut mériter cette terre d'audace !

Combien de marches possède l'escalier de la montée des glycines?

Indice 6 : Montez et vous saurez !



Un petit détour pour finir ?

Après ce dernier périple, n'hésitez pas à faire un détour par l'église Saint Gilles. Son portail en tuffeau et granite date du XII^{ème} siècle. Il est un des plus beaux exemples d'art roman en Poitou.



L'énigme à résoudre



Originnaire des régions chaudes d'Amérique du Nord, cet arbre symbole de sérénité a été importé en Europe au XVIII^{ème} siècle. Il doit son nom à la forme de sa fleur.

Laissez-vous porter par votre curiosité et allez voir les deux beaux sujets présents au Clos de l'Oncle Georges.

Quel est l'arbre mystère ?

Le **T**  **R** de Virginie



Laissez-vous guider par l'Oncle Georges

Complétez l'énigme avec les 6 indices trouvés lors de votre expédition et découvrez le nom de l'arbre mystère en faisant correspondre les carrés de couleurs avec les lettres de chaque mot :

«Après avoir exploré les terres africaines d'où je ramenaï des **P**¹ _____, les États-Unis d'Amérique qui me firent découvrir des arbres inconnus de nos contrées tels que le **L** _____, le Maroc dont les ateliers de _____ **I**⁵ émerveillèrent mes yeux de mille et une couleurs, je revins à Argenton _____ **U**⁴, ma ville natale.

Du haut de ma terrasse surplombant le Clos, j'observe cette végétation luxuriante que j'ai fait pousser, ces animaux d'ailleurs se succédant un à un sur ma passerelle pour traverser la rivière se transformant en _____ **E**³ infranchissable lors des grandes crues.

Chers explorateurs, que vous ayez de quatre à _____ **I** _____ **6** ans, poursuivez l'aventure en arpentant les autres sites mystérieux de la vallée d'Argenton. Ouvrez la porte de ces lieux magiques et vous découvrirez ses vrais trésors cachés...»

L'Oncle Georges



La découverte continue...



Prolongez l'aventure au coeur de la vallée de l'Argenton avec les sites :

- le Grand Pont
- les Chapelles
- le Lac d'Hautibus
- le Clos de l'Oncle Georges
- la Passerelle d'Auzay
- les Eboulis
- le Pont de Preuil
- l'île des Planches

Vous pourrez vous promener, vous détendre, lire et expérimenter au détour d'un chemin, les oeuvres d'artistes révélant la magie des lieux...

Découvrez aussi le parcours Terra aventura
Prochain arrêt : la cache !



Brochure réalisée par l'Atelier Paul Arène - www.paul-arene.fr - Juin 2017 - Ne pas jeter sur la voie publique
Crédits photo : Atelier Paul Arène, Agglomération du Bocage Bressuirais, Conseil Général, J. de Pommeroy



avec le concours financier de :



office de **Tourisme**
BOCAGE BRESSUIRAIS

Tél: 05 49 65 10 27
www.tourisme-bocage.com