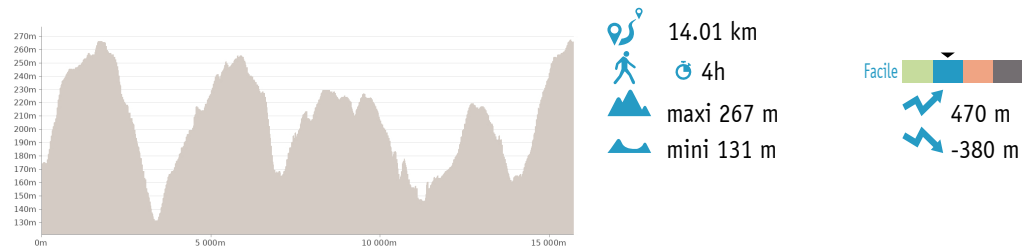

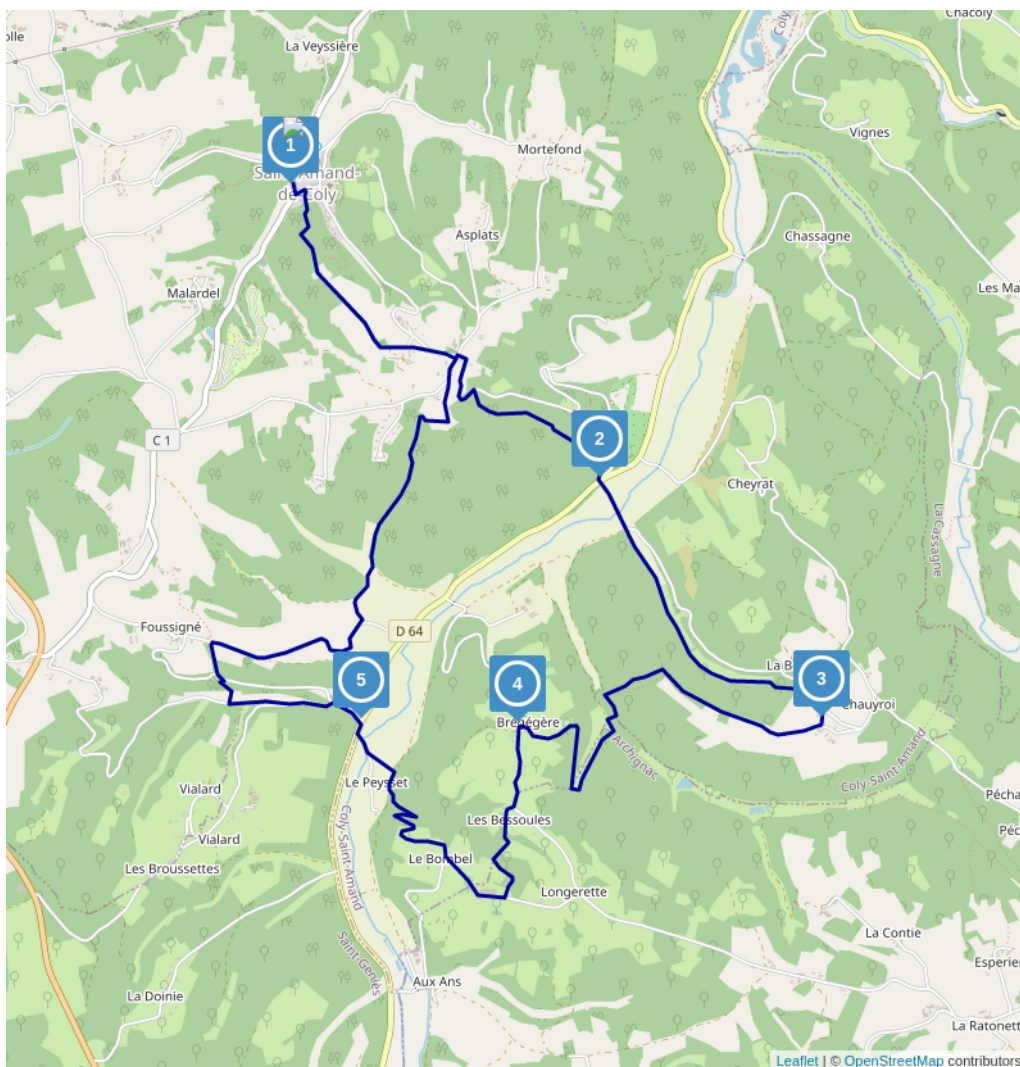


Boucle Vallée et Coteaux n° 28 / Coly-Saint Amand

Proposé par :
Office de Tourisme Lascaux Dordogne Vallée Vézère
"Ce PDF a été généré à partir de Cirkwi, la plateforme de partage
d'activités touristiques qui vous fait voyager"
www.cirkwi.com/circuit/300902



Une grande randonnée sur les versants de la vallée de la Chironde qui permet de profiter des paysages multiples de Coly-Saint Amand. Le parcours est émaillé de points de vue remarquables. À noter, promenade avec des portions bien ombragées qui procurent fraîcheur et confort.

Cette information vous est fournie par ... : OT Lascaux-Dordogne, Vallée Vézère

Ce circuit est composé de
5 infos parcours

Cet itinéraire vous est fourni à titre indicatif. Cirkwi ne certifie pas la fiabilité des informations contenues dans les textes, cartes ou photos de cet itinéraire. Retrouvez plus d'infos sur www.cirkwi.com



Mise à jour le 03/06/22 par Office de Tourisme Lascaux Dordogne Vallée Vézère et généré par www.cirkwi.com

1 Départ Parking place du 14 Juillet

Depuis le panneau d'appel situé sur le parking municipal en face du bourg et l'Abbaye. A l'entrée du bourg, repérer entre deux maisons sur la droite, un escalier ouvrant sur un chemin en forte montée. Un chemin monte doucement sur le plateau. On longe ensuite une grande maison et son ancien puits. Le carrefour marqué d'une croix de bois (la croix du Peuch) ainsi que de nombreux panneaux de signalisation constitue le point de rebouclage du circuit. Prendre la route fléchée Lasserre sur 300 mètres. Après un virage en épingle à cheveux, prendre sur la droite un chemin étroit en forte descente qui s'enfonce dans le bois. Poursuivre jusqu'à l'intersection D64.

2 Intersection avec la D64

Arrivé à l'intersection D64, la traverser. Passer le petit pont sur la Chironde et repérer à droite la route conduisant à Lasserre, un chemin en montée permettant de rejoindre le hameau de Lasserre.

3 Hameau Lasserre

Quitter le hameau à l'angle d'une maison à balcon de bois. Par un chemin herbu. Obliquer ensuite à gauche sur un sentier descendant à travers bois, jusqu'au chemin qui borde un ruisseau, que l'on remonte par la gauche sur quelque mètres, puis qu'on traverse à droite.

4 Hameau Brégégère

A la sortie du village de Brégégère, quitter la route et emprunter un chemin à droite. Le poursuivre jusqu'à une fontaine bâtie. Remonter jusqu'à une route goudronnée, que l'on prend à droite pour la quitter 300 mètres plus loin, au niveau d'une maison ancienne. On descend alors en lacets à travers bois sur la vallée de la Chironde que l'on traverse par un chemin en castine, jusqu'à la D64.

5 Le Tyrondel

Sur la D64 (direction Coly), prendre la route puis le chemin fléché la "Tyrondel". Tourner à droite au niveau d'une ancienne maison de garde-barrière. Monter à travers bois jusqu'au hameau de "Foussigne". Redescendre par la route jusqu'au hameau de "Larnaudie" que l'on traverse. Repérer le chemin sur votre gauche qui remonte jusqu'au point de rebouclage. A la Croix du Peuch, retour vers le bourg.