





Belle porte sculptée



Fontaine de la belle

Conseils pour randonner

-  N'oubliez pas que vous n'êtes pas des chameaux, **prenez donc de l'eau dans votre sac !**
-  A moins que vous ne soyez des Robinsons Crusoé, prévoyez de **bonnes chaussures de randonnée !**
-  **Soyez respectueux de la nature** : les fleurs sont tellement plus belles dans leur écrin de verdure !
-  Comme les animaux, ne laissez que des traces qui s'effacent ! **Pas de déchets !**



Partager vos avis et vos photos sur Instagram ou Facebook! [#fenelontourisme](#) [#randofenelon](#)

Si vous rencontrez des problèmes d'entretien et de balisage, merci de nous le signaler via l'adresse tourisme@paysdefenelon.fr ou dans nos bureaux d'information touristique

Secours : 18 ou 112 / SMS d'urgence pour sourds et malentendants : 114

Fiche randonnée



Boucle du bourg



NADAILLAC



INFO PARCOURS

Distance : **2.6 km**

Dénivelé : **+65 m**

Temps : **1h à pied**

Découvrez les charmes de Nadaillac, magnifique village en pierre superbement restauré. Vous passerez par la fontaine de la Belle, patrimoine remarquable à l'histoire étonnante.

Office de Tourisme
du Pays de Fénélon

ZA. Rouffillac
24370 Carlux

05 53 59 10 70

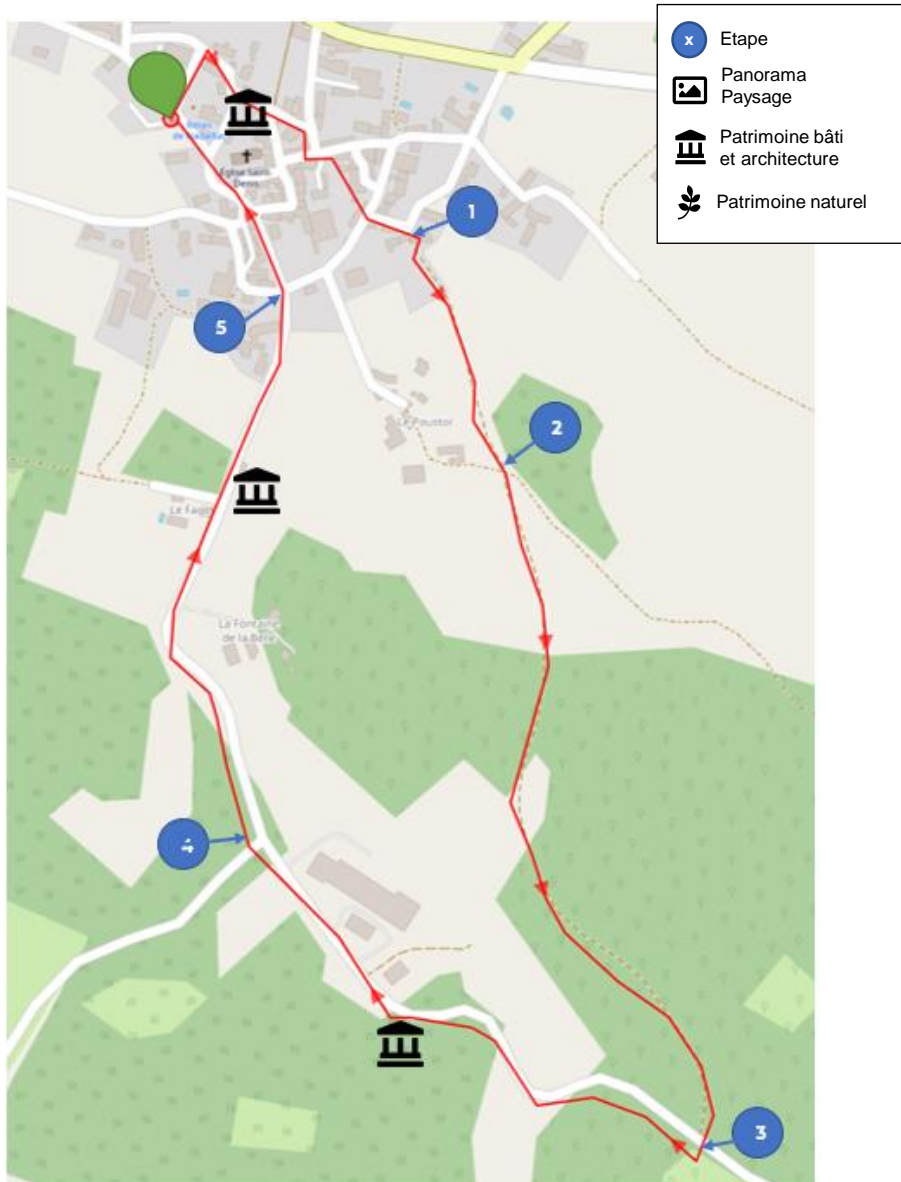
tourisme@paysdefenelon.fr

www.fenelon-tourisme.com

Grâce à ce QR code
retrouvez ce tracé en
version numérique sur le site
www.fenelon-tourisme.com



Pas-à-pas



- Etape
- Panorama Paysage
- Patrimoine bâti et architecture
- Patrimoine naturel

Bourg de Nadaillac

Situé aux confins du Périgord Noir entre les causses du Quercy et du Pays Corrèzien, Nadaillac est une petite commune rurale d'environ 350 habitants. Le bourg est aggloméré autour de son imposante église romane fortifiée de la fin du XI^{ème} siècle.

Au hasard de ses ruelles pavées, on peut encore observer de nombreux linteaux sculptés et en particulier celui où aurait séjourné le Prince Noir et où l'on peut reconnaître les armes de Richard Cœur de Lion.

Nadaillac a su préserver ou restaurer avec un souci constant d'authenticité son patrimoine qui ne manque pas de charme.

1. Entre 2 maisons en pierre situées dans un virage vers la gauche, continuer par le chemin qui part en face, dans le prolongement de la route.
2. A 200 mètres à la fourche, suivre le chemin à droite (à gauche : départ d'une liaison verte vers le hameau « Les Salles » et la boucle du même nom)
3. Au croisement, prendre à droite en prenant la direction du bourg de Nadaillac.

Fontaine de la Belle

La Fontaine de la Belle, seule source sur le territoire de Nadaillac-le-Sec qu'aucun cours d'eau ne traverse, apparaît jusqu'aux années 70 comme un lieu essentiel à la vie du village.

A l'origine très certainement lieu de culte, la fontaine de la Belle a dû être très tôt récupérée par l'église. Aménagée au 19^{ème} siècle, elle a été sanctifiée sous le ministère de l'abbé Béraud (1858-1890) comme l'indique l'inscription gravée sur la paroi du fond. Elle a été rénovée en 2010.

Le lavoir date de 1927. Il a été utilisé jusqu'à la construction en 1953 d'un lavoir/abreuvoir que vous pourrez découvrir plus loin en rejoignant le bourg. Il avait été comblé de pierres lors de la construction de la route dans les années 70. Le lavoir a été dégagé en juin 2014 par l'association Mémoire et Patrimoine du Salignacois.

4. Au carrefour, aller à droite en direction du village de Nadaillac.

Lavoir communal

Jusqu'à l'arrivée de l'eau courante dans les années 60, le lavoir du Faget a été un lieu d'échange essentiel à la vie sociale du village. Ce lavoir est alimenté par la fontaine de la Belle, à 200 mètres en amont.

Un premier lavoir fut construit en 1927. En 1939, naît le projet de construction d'un lavoir-abreuvoir couvert, qui ne verra le jour qu'en 1953. Le lavoir est rénové en 2010, avec le soutien financier de l'Europe (FEADER), de la Région (LEADER) et du département (contrats d'objectifs).

5. Au croisement, continuer en face. Poursuivre jusqu'au parking d'où vous avez débuté la randonnée, après être passé devant l'église.

Église de Nadaillac

Eglise romane fortifiée de la fin du XI^{ème} siècle.

Départ: Depuis le panneau d'appel situé **dans le bourg sur le parking de la salle polyvalente**, remonter de quelques mètres et partir à gauche le long des conteneurs métalliques. A 20 m environ, prendre la ruelle à droite. Suivre scrupuleusement le balisage sur plaques de fonte murales qui emprunte un dédale de ruelles à travers le bourg.