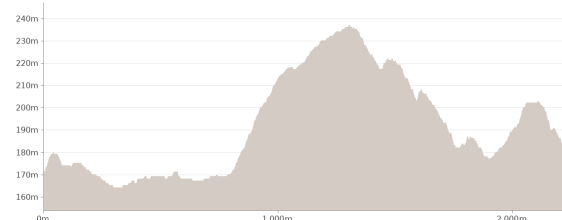
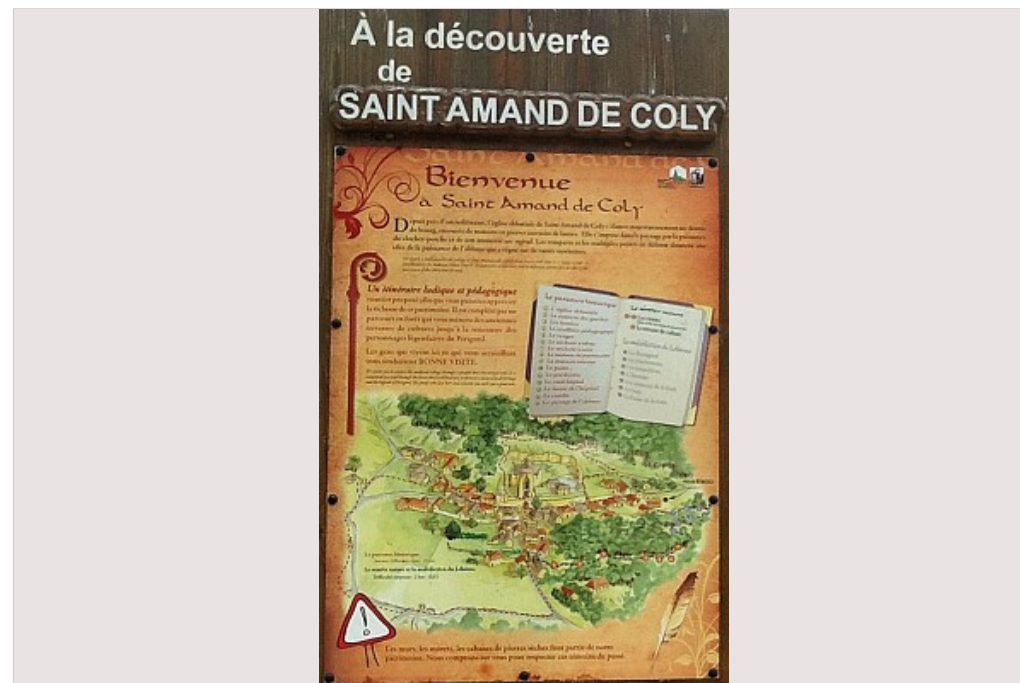
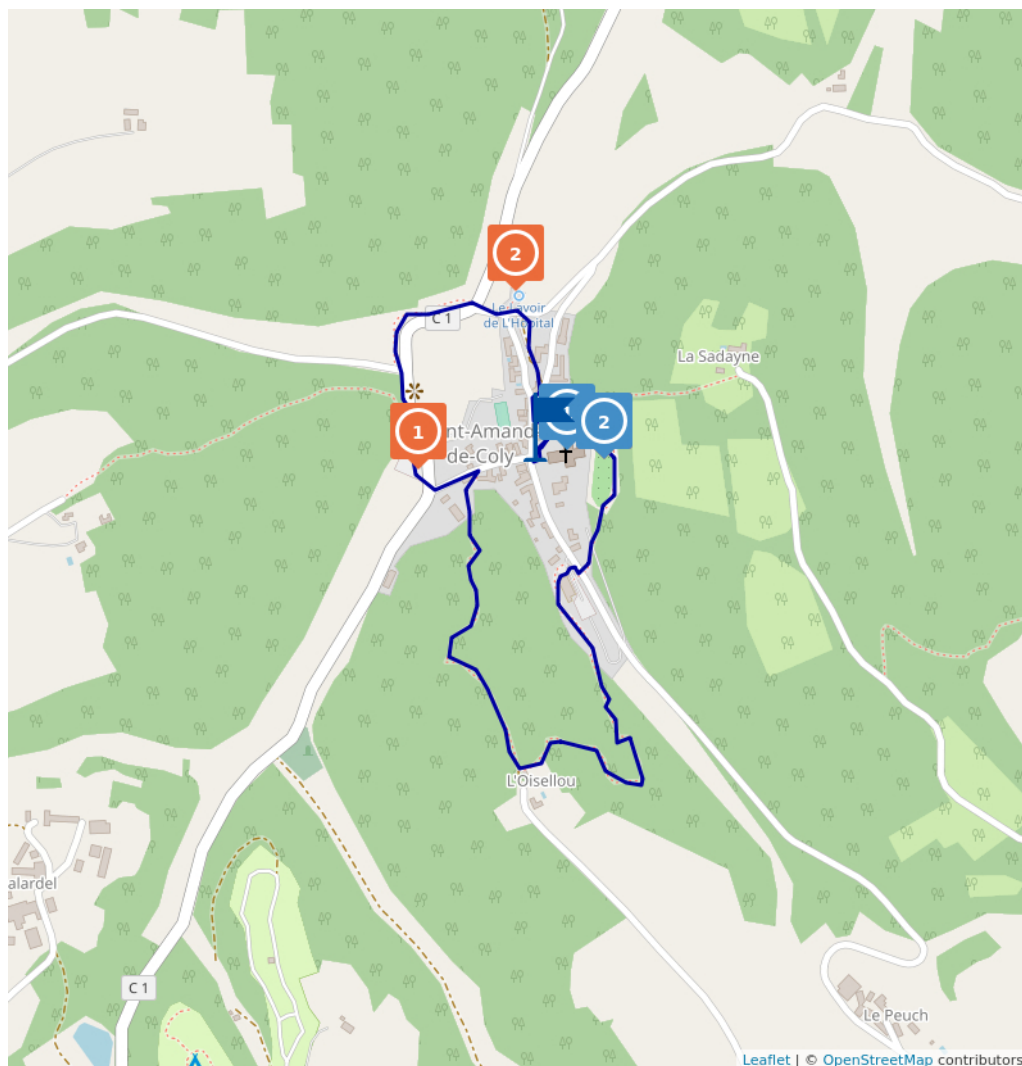


# Itinéraire de St Amand de Coly-Plus Beaux Villages de France

Proposé par :  
**Office de Tourisme Lascaux Dordogne Vallee Vezere**  
"Ce PDF a été généré à partir de Cirkwi, la plateforme de partage  
d'activités touristiques qui vous fait voyager"

[www.cirkwi.com/circuit/52233](http://www.cirkwi.com/circuit/52233)



- 2.03 km
  - 1h15
  - maxi 237 m
  - mini 164 m
- Facile
- 127 m
  - 119 m

Ce circuit est composé de  
3 points d'intérêt et de 2 infos parcours

Cet itinéraire vous est fourni à titre indicatif. Cirkwi ne certifie pas la fiabilité des informations contenues dans les textes, cartes ou photos de cet itinéraire. Retrouvez plus d'infos sur [www.cirkwi.com](http://www.cirkwi.com)

Dans un harmonieux contraste de tons ocres et gris de pierres sarladaises et toits de lauzes, l'histoire de Saint-Amand-de-Coly commence avec son église fortifiée et autour du village classé parmi les plus beaux villages de France. La mise en valeur est une donnée essentielle du développement local. Les sentiers d'interprétation recoupent différents éléments sur l'histoire du village. Balade de la nature à l'architecture qui est aussi une rencontre avec l'art, et les légendes du Périgord. Cet accueil en toute gratuité, se partage sur différents parcours : Historique et architectural autour de l'Abbaye, botanique sur le contrefort de la colline, ludique et légendaire sur le tronçon en forêt. Départ, Saint Amand de Coly sur le parking municipale face au bourg.



Mise à jour le 24/08/21 par Office de Tourisme Lascaux Dordogne Vallee Vezere et généré par [www.cirkwi.com](http://www.cirkwi.com)



## A la découverte de St Amand de Coly

L'itinéraire est proposé afin de pouvoir appréhender la richesse du patrimoine de Saint Amand de Coly. Il est complété par un parcours en forêt qui vous mènera des anciennes terrasses de cultures jusqu'à la rencontre des personnages légendaires du Périgord.



2

## Fontaine de l'hopital

Le village de St Amand de Coly vous étonnera. Chaque étape du sentier historique et architectural autour de l'Abbaye est animée d'explication avec les lieux. Le petit patrimoine qui s'offre à vous tout au long de chaque étape, vous permet de comprendre ce qu'était l'organisation du village du temps des chanoines.



3

## Truffière pédagogique

Chaque étape du sentier permettra une rencontre plus intime des terroirs, une compréhension de l'histoire de la culture de la truffe. Le sentier d'interprétation botanique sur le contrefort de la colline après un tronçon en forêt, vous permettra de traverser alors un verger et une truffière pédagogique.





1

## L'église abbatiale de St-Amand-de-Coly

Depuis le panneau d'appel situé sur le parking municipal en face du bourg, partir vers le centre du village et l'abbaye. Arrivé à hauteur de la première maison sur la gauche, tourner tout de suite à droite. Quelques marches et un raidillon dans les buis permettent de s'élever au dessus du village.



2

## La truffe en Périgord

L'itinéraire ludique qui vous est proposé vous permet d'appréhender la richesse du patrimoine, les murs, les murets, les cabanes de pierres sèches tout au long de ce circuit. Il est complété par un parcours en forêt qui vous mènera à l'ancienne terrasse de cultures où vous pourrez découvrir la truffière pédagogique. Puis du verger vous regagnerez l'église abbatiale de Saint -Amand de Coly qui s'élance majestueusement, entourée de maisons aux toits de lauzes. Puis monter à la maison des gardes et rejoindre le vieil hôpital, et aller jusqu'au lavoir de l'hôpital pour rejoindre le parking du point de départ.

