Le jardin de Bardot

Gorges et plateaux de la Haute-Dordogne



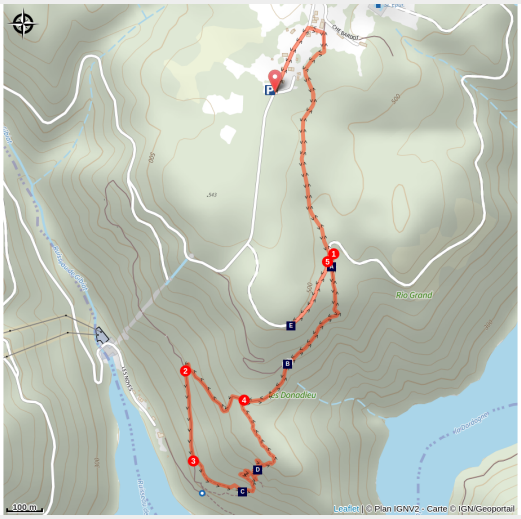

Point de vue sur la Dordogne (D.Agnoux - CC VEM)

ATTENTION circuit modifié pour cause de travaux EDF.

Des jardins en terrasses de « Bardot » aux séchoirs à châtaignes, cette petite boucle au cœur des Gorges de la Dordogne ravira petits et grands.

Bardot, tel était le surnom de Joseph Mas qui, avec sa femme, entreprit au début du XXe siècle de devenir maraîcher dans les gorges ensoleillées de la Dordogne. Venez découvrir leurs jardins en terrasses. Attention chemin accidenté dans la remontée du pierrier après le jardin de Bardot

Infos pratiques

Pratique : Pédestre

Durée : 2 h

Longueur : 5.0 km

Dénivelé positif : 267 m

Difficulté : Difficile

Type : Boucle

Thèmes : Faune et flore, Histoire, Lacs et rivières, Patrimoine et architecture, Paysage, Sentier de découverte

Itinéraire

Départ : Parking à la sortie du village de Nougein, Marcillac-la-Croisille
Arrivée : Parking à la sortie du village de Nougein, Marcillac-la-Croisille
Balisage : ▬ Balisage rouge
Communes : 1. Marcillac-la-Croisille

Profil altimétrique

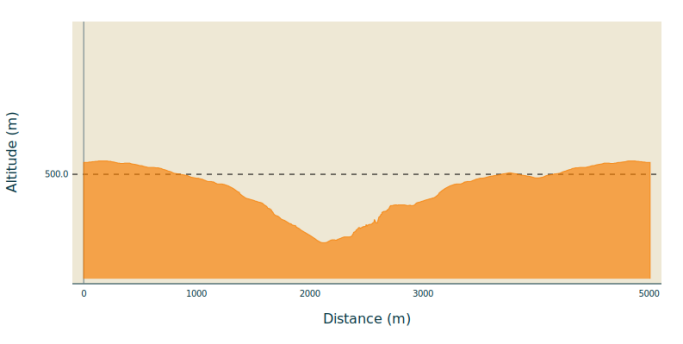

Altitude min 310 m Altitude max 537 m

Départ modifié pour cause de travaux : Du parking, remonter vers le village par la route sur 200m puis prendre un chemin à droite entre les maisons. Continuer par un vieux chemins creux encadré de muret sur environ 700m, jusqu'à une piste en terre.

1. Prendre à droite puis aussitôt à gauche par un chemin qui descend dans les gorges. Arrivé à une fourche, prendre tout droit afin de retomber sur le chemin qui descend au jardin de Bardot.
2. Prendre à gauche jusqu'à un embranchement de sentiers. Possibilité d'accéder à la berge de la Dordogne en continuant tout droit.
3. Suivre le sentier à gauche, monter les marches, passer à côté d'un ancien séchoir à châtaignes « séchadour » et entrer dans le jardin de Bardot (site réhabilité). Continuer par le sentier escarpé qui part en haut et à droite du jardin en terrasse. En lacets, il gravit la pente raide. Dans un virage, un sentier conduit à une grotte des Maquisards, à 100 m. En haut, continuer à gauche sur le replat et emprunter le chemin qui remonte des gorges.
4. Poursuivre sur le chemin empierré, passer devant le Pas du Diable, le Fauteuil de Dieu, la Buse de Granit et rejoindre un « séchadour » restauré.
5. Aller retour au belvédère du Busatier prendre à gauche sur environ 200m (point de vue sur les gorges de la Dordogne ; observer le ciel : des faucons pèlerins, des milans noirs et royaux nichent à proximité). Sinon reprendre le même chemin qu'a l'aller pour retourner au parking dans Nougein.

Sur votre route...

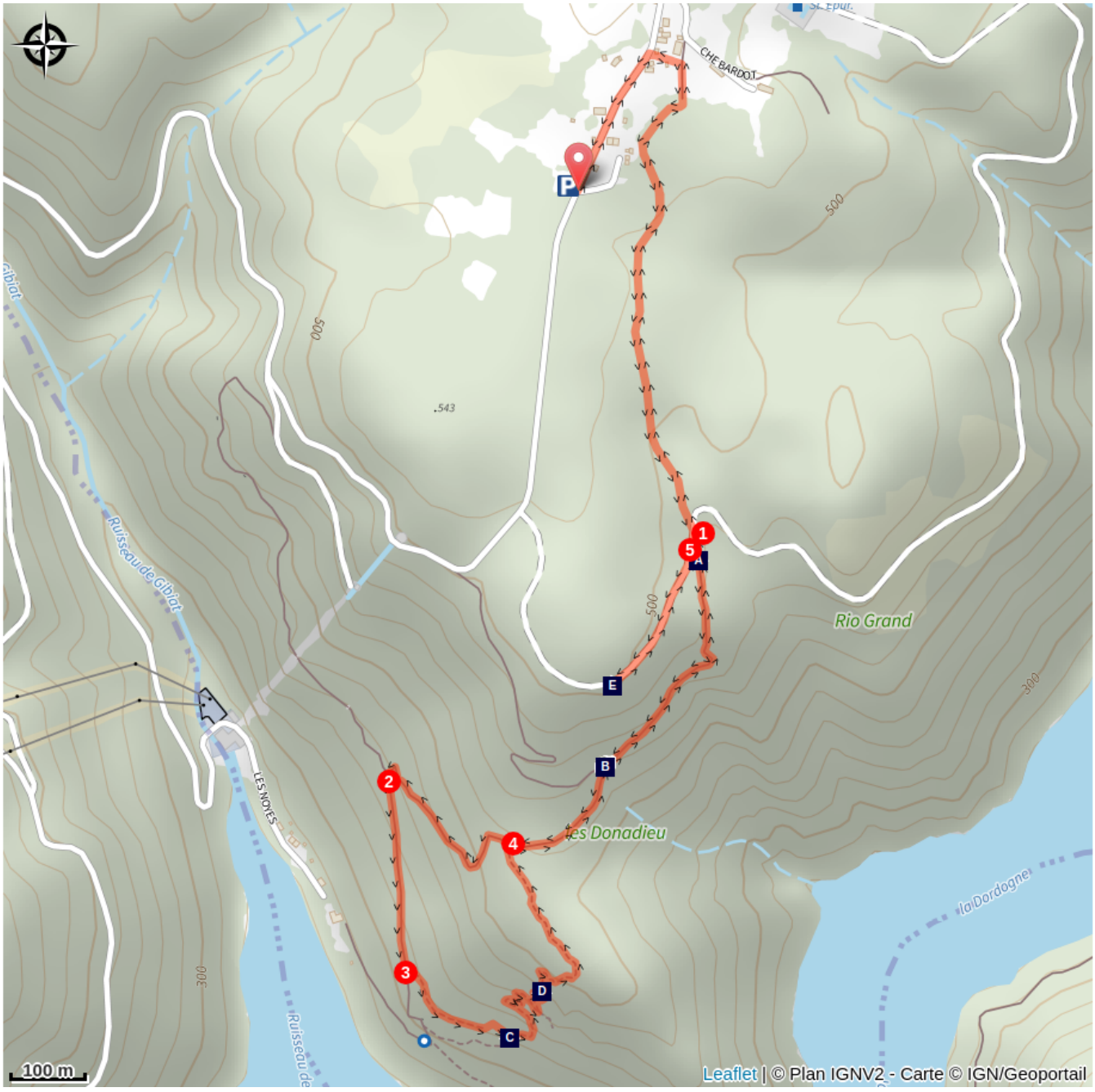

- Sechadour (A)
- Buse de granit (B)
- Le jardin de Bardot (C)
- La grotte des maquis (D)
- Point de vue du Busatier (E)

Toutes les informations pratiques

⚠ Recommandations

Après avoir traversé le jardin de Bardot, le sentier monte en lacet dans un pierrier escarpé et très pentu.

Comment venir ?

Accès routier

A 6,5 km de Marcillac la Croisille, prendre la D18 puis à gauche la route communale de Nougein, traverser le hameau de Nougein, parking à la sortie du village à droite.

Parking conseillé

Début de la piste du Busatier, Nougein

Lieux de renseignement

Communauté de Communes de Ventadour - Egletons - Monédières
Carrefour de l'Epinette, 19550 Lapleau
accueil@cc-ventadour.fr
Tel : 05 55 27 69 26
http://www.cc-ventadour.fr

Office de Tourisme Ventadour-Egletons-Monédières
1 rue Joseph Vialaneix, 19300 Egletons
accueil@tourisme-egletons.com
Tel : 05 55 93 04 34
http://www.tourisme-egletons.com

Sur votre route...



Sechadour (A)

Petit bâtiment en pierre rénové, destiné au séchage des châtaignes. Celles-ci étaient disposées sur des clayettes sur le plancher de l'étage. Un petit feu, alimenté pendant plusieurs jours en-dessous, permettait de sécher les châtaignes. De nombreux vestiges de séchoir ou séchadour sont présents sur ce secteur. Ils témoignent d'une activité importante de production et de transport par gabarres de châtaignes au cours du XIXème siècle.

Attribution : CC VEM



Buse de granit (B)

Sculpture en granit d'un rapace qui rappelle la diversité remarquable de ces gorges de la Dordogne pour la reproduction des oiseaux de proie.

Attribution : CC VEM



Le jardin de Bardot (C)

Vers 1905, Joseph Mas (Bardot) et sa femme Maria créent un jardin en terrasses, dans les gorges de la Dordogne et cultivent fruits et légumes variés, et inconnus (pêches, fraises, raisin, figues). Maria allait ensuite les vendre dans les villages alentours. La réputation du couple dépasse les limites de la commune. A partir des années 30, l'âge, le contexte économique les conduisent peu à peu à la misère. Aujourd'hui, le jardin en terrasses a été reconstruit pour le plaisirs des randonneurs.Vers 1905, Joseph Mas (Bardot) et sa femme Maria créent un jardin en terrasses, dans les gorges de la Dordogne et cultivent fruits et légumes variés, et inconnus (pêches, fraises, raisin, figues). Maria allait ensuite les vendre dans les villages alentours. La réputation du couple dépasse les limites de la commune. A partir des années 30, l'âge, le contexte économique les conduisent peu à peu à la misère. Aujourd'hui, le jardin en terrasses a été reconstruit pour le plaisir des randonneurs.

Attribution : D.Agnoux - CC VEM



La grotte des maquis (D)

Durant la seconde guerre mondiale, les gorges de la Dordogne servirent de cachette à de nombreux mouvements de résistance (Armée Secrète, F.T.P.F...). Dénommée « grotte des maquis », ce refuges est constitué d'un simple abri sous roche. Il a abrité l'un des premiers groupes armés des Francs Tirailleurs Partisans Français appelé Leopold Rechossière.

Attribution : C.Blanchon - CC VEM



Point de vue du Busatier (E)

Un point de vue remarquable sur la retenue du barrage du Chastang et sur les pentes escarpées et boisées des Gorges de la Dordogne.

Attribution : CC VEM